

## KAZALO

Predgovor	8	<b>12 KRN ČEZ KRNČICO</b>	40	<b>27 LOPIČ/MONTE PLauris</b>	77	<b>42 KURJI VRH</b>	110
Uvod	8	Po mulatjerah soške fronte		Na skrajnem zahodu Julijcev		Na robu Martuljkove skupine	
Zasnova vodnika	11	<b>13 KRASJI VRH</b>	44	<b>28 VELIKA BABA IN SKUTNIK</b>	78	<b>43 VRŠIČ NAD BELIM POTOKOM</b>	112
		Malo obiskana gora nad Sočo		Južna čuvaja Kaninskega pogorja		Po neznanih lovskih poteh	
		<b>14 VELIKI VRH</b>	46	<b>29 VISOKI KANIN ČEZ VRH KRNIC</b>	80	<b>VRATA, KOT IN KRMA</b>	117
		Po udobni mulatjeri		Zahteven pristop			
		čez strma pobočja		na velikana Julijcev		<b>44 SLEME</b>	118
		<b>15 BOKA</b>	48	<b>30 STRMA PEČ</b>	82	Po lovski poti na razgledišče	
		Mogočni slap pod Kaninom		Odmaknjena lepotica		<b>45 KUKOVA ŠPICA</b>	119
		<b>16 ROMBON</b>	50	Zahodnih Julijcev		Lepotica nad Vrti	
		Po sledih soške fronte		<b>31 MONTAŽ</b>	84	<b>46 ŠKRLATICA</b>	121
		<b>17 SVINJAK</b>	52	Drzna pot čez strmo steno		Druga najvišja gora pri nas	
		Bovški Matterhorn		<b>32 VIŠ, GAMSOVA MATI</b>	86	<b>47 STENAR</b>	123
		<b>18 JEREBICA</b>	53	IN DIVJA KOZA		Razgledni gorski velikan	
		Visoko razgledišče med		Mogočna veriga		nasproti Triglava	
		Vzhodnimi in Zahodnimi Julijci		nad Žabniško krnico		<b>48 TRIGLAV</b>	124
		<b>19 MANGART</b>	54	<b>33 TRBIŠKA KRNIŠKA ŠPICA</b>	89	Na očaka in okoli Stene	
		Zahtevna tura		Sredi plezalnega raja Julijcev		<b>49 RJAVINA</b>	126
		na mogočno goro		<b>34 NAD REMŠENDOLOM</b>	92	Gora v senci Triglava	
		<b>20 NIZKI VRH</b>	56	Slikoviti vrhovi		<b>BOHINJ IN POKLJUKA</b>	131
		Skozi samotno dolino		nad pozabljeno dolino			
		na neznane vrhove		<b>35 KOPA ALI POLUDNIK</b>	94	<b>50 ČRNA PRST</b>	132
		<b>TRENTA</b>	61	Čudovito razgledišče nad		Prijazni vrh nad Bohinjsko Bistrico	
				Mangartskima jezeroma		<b>51 MIŠELJ VRH IN MIŠELJSKI KONEC</b>	134
		<b>21 LEMEŽ</b>	62	<b>36 VISOKA RATEŠKA PONCA</b>	95	Slikovit greben nad Velim poljem	
		Gora v ogledalu Krnskega jezera		Severni branik verige Ponc		<b>52 ŠKEDNJOVEC</b>	136
		<b>22 TRAVNIK</b>	64	<b>PLANICA,</b>	99	V osrčju Fužinskih gora	
		Skozi Zlatorogovo kraljestvo		<b>KRNICA IN MARTULJEK</b>		<b>53 DEBELI VRH</b>	138
		<b>23 BAVŠKI GRINTAVEC</b>	66	<b>37 JALOVEC</b>	100	Samotna gora	
		Lepotec nad Zadnjo Trento		Skladna podoba nad Tamarjem		nad Fužinskimi planinami	
		<b>24 GOLIČICA</b>	68	<b>38 MOJSTROVKE IN TRAVNIK</b>	102	<b>54 PO GREBENU NA ZELNARICO</b>	140
		Gora v osrčju Trente		Dva obraza iste gore		Visoko nad Dolino Triglavskih jezer	
		<b>25 ZADNJIŠKI OZEBNIK</b>	70	<b>39 PRISOJNIK</b>	104	<b>55 VIŠEVNIK</b>	142
		Osamljeno razgledišče		Široka gora nad Vršičem		Prijazni vrh nad Pokljuko	
		ob transverzali		<b>40 RAZOR</b>	106	<b>56 MALI IN VELIKI DRAŠKI VRH</b>	144
		<b>NA ONI STRANI MEJE</b>	75	Lepotec med Trento in Krnico		Razgledni gori nad Pokljuko	
		<b>26 ZAJAVOR V GREBENU MUZCEV</b>	76	<b>41 ŠPIK</b>	108	<b>57 TOSC</b>	146
		Neznani svet za mejo		Drzni martuljški stožec		Debeluh nad Velim poljem	
<b>1 TOŠČ</b>	16						
Očak Polhograjskih Dolomitov							
<b>2 POLHOGRAJSKA GRMADA</b>	18						
Okus po visokogorju							
<b>3 BLEGOŠ</b>	20						
Travnati vrh med Selško in Poljansko dolino							
<b>4 RATITOVEC</b>	22						
Prijazen cilj v predgorju							
<b>5 POREZEN</b>	24						
Zelena kopa na meji med Gorenjsko in Primorsko							
<b>6 NANOS</b>	26						
Ljubljene primorskih planincev							
<b>7 GRADIŠKA TURA</b>	27						
V sončnih skalah Primorske							
<b>8 SNEŽNIK</b>	28						
Osamljena piramida nad prostranimi gozdovi							
<b>PRIMORSKA STRAN</b>	33						
<b>9 RODICA</b>	34						
Med Bohinjem in Primorsko							
<b>10 ŽABIŠKI KUK IN VOGEL</b>	36						
Slikovit greben nad tolminskimi grapami							
<b>11 VRH NAD ŠKRBINO</b>	38						
Vabljev greben nad planino Razor							



<b>KARAVANKE ZAHODNO OD LJUBELJA</b>	151	<b>72 TOLSTI VRH IN KRIŠKA GORA</b>	183	<b>87 KONJ</b>	214	<b>102 OKOLI PIHAVCA</b>	252
<b>58 MALOŠKO IN TRUPEJEVO POLDNE</b>	152	Zraščeni gori nad Tržičem		Med Veliko planino in Presedljajem		Po sledih trentskih lovcev	
<b>59 KEPA</b>	154	<b>73 ŠTEGOVNIK</b>	184	<b>SAVINJSKA STRAN</b>	219	<b>103 VRH KRNIC</b>	254
Zakrita gora na meji med Gorenjsko in Koroško		Pozabljena gora v poraslem grebenu		<b>88 RINKE Z OKREŠLJA</b>	220	Slikovit vzpon na veličastno goro	
<b>60 STRUŠKA</b>	156	<b>74 JAVOROV VRH</b>	186	Zahtevna tura okoli najlepših sten Grintovcev		<b>104 MONTAŽ IZ DUNJE</b>	257
Razgledna gora na meji		Stranski vrh nad Kokro		<b>89 MRZLA GORA</b>	222	Skalna divjina Zahodnih Julijskih Alp	
<b>61 VAJNEŽ</b>	158	<b>75 KOZJI VRH</b>	188	<b>Iz MATKOVEGA KOTA</b>	222	<b>105 MALA PONCA</b>	260
Zapostavljeni Stolov сосед		Osamljeni Storžičev сосед nad Kokro		Slikovita pot mimo Škafa		Krušljivi svet Martuljka	
<b>62 STOL</b>	160	<b>76 VIRNIKOV GRINTOVEC</b>	189	<b>90 MRZLA GORA Z JEZERSKEGA</b>	224	<b>106 VELIKA PONCA</b>	262
S severa na najvišji karavanški vrh		Mejna gora nad Jezerskim		Dvakrat čez mejo na vrh		Zahtevna gora nad Veliko Dnino	
<b>63 VRTAČA</b>	162	<b>77 PRISTOVŠKI STORŽIČ</b>	190	<b>91 STRELOVEC</b>	226	<b>107 OLTAR</b>	264
Zahtevna gora v bližini Stola		Razgledni vrh onstran meje		Visoki pašniki nad Logarsko dolino		Najvišji vrh Martuljka	
<b>64 PALEC</b>	164	<b>78 JEZERSKI BABI</b>	192	<b>92 OLŠEVA</b>	228	<b>108 DOVŠKI KRIŽ</b>	266
Skrita gora nad Zelenico		Razgibani vrhovi nad Ravensko Kočno		Sončen greben nad Potočko zijalko		Med Vrati in Martuljkom	
<b>KOŠUTA</b>	169	<b>79 VELIKI VRH NAD JEZERSKIM</b>	194	<b>93 RADUHA</b>	230	<b>109 DEBELA PEČ</b>	268
<b>65 KOŠUTICA ALI LJUBELJSKA BABA</b>	170	Stranski vrh v grebenu Kočne		Mogočni vrh nad Savinjo		Zadnji dvatisočak nad Krmo	
Gora nad Ljubeljem		<b>80 KOČNA</b>	195	<b>94 ROGATEC</b>	231	<b>110 PLANJAVA</b>	270
<b>66 VELIKI VRH V KOŠUTI</b>	171	Mogočna gora z dvema vrhoma		Drzen pristop na razgleden vrh		Po neznanih poteh na znano goro	
Zahodni mejnik v grebenu Košute		<b>KAMNIŠKA STRAN</b>	201	<b>95 LEPENATKA</b>	232	<b>111 KROFIČKA</b>	272
<b>67 GREBEN KOŠUTE</b>	172	<b>81 KAMNIŠKI VRH</b>	202	Prijazna gora na robu Savinjskih Alp		Vabljava divjina nad Robanovim kotom	
VELIKI VRH-ŠKRBINA		Sončna travnata pobočja na pragu Kamniških Alp		<b>96 VELIKI VRH IN DLESKOVEC</b>	234	Imensko kazalo Avtorji fotografij	274 280
Razgledna tura nad Kofcami		<b>82 KALŠKI GREBEN</b>	204	Samotarja nad Dleskovško planoto			
<b>68 GREBEN KOŠUTE</b>	173	Široka gora v predverju Kamniških Alp		<b>97 OJSTRICA IZ PODVOLOVLJEKA</b>	236		
ŠKRBINA-KOŠUTNIKOV TURN		<b>83 GRINTOVEC</b>	206	Planotast svet na vzhodu Savinjskih Alp			
Po grebenu med dvema deželama		Malo znana grebenska smer na vrh		<b>98 LASTOVEC IN DESKA</b>	238		
<b>69 KOŠUTNIKOV TURN</b>	175	<b>84 SKUTA</b>	207	Vrhovi nad Vodotočnikom			
Najvišji vrh v Košuti		Zahteven pristop čez naravne pode		<b>99 PECA</b>	240		
<b>70 TOLSTA KOŠUTA</b>	177	<b>85 TURSKA GORA</b>	210	Gora kralja Matjaža			
Osamljena gora na koncu grebena		Star pastirski prehod v osrčje Grintovcev		<b>ZA GORSKE SLADOKUSCE</b>	245		
<b>NAD TRŽIČEM IN JEZERSKIM</b>	181	<b>86 OJSTRICA ČEZ ŠRAJ PESEK</b>	212	<b>100 KUGYJEVA POT NA MONTAŽ</b>	246		
<b>71 STORŽIČ</b>	182	Čez lovske prehode na Korošico		Po stari ferati			
Ponosni stožec nad gorenjskimi polji				<b>101 TRENTSKI PELC IN SREBRNJAK</b>	249		
				Lepotca nad Zadnjo Trento			





## JUŽNA PREDGORJA

Mogočna veriga Alp, ki se vleče od Francije proti vzhodu, se v naših krajih počasi znižuje v hribovja in nadaljuje proti Dinarskemu pogorju. V tem delu najdemo pohlevnejše gore, ki se ne branijo obiskovalcev s težko dostopnimi skalami. Za izkušene planince so ti izleti zanimivi predvsem takrat, ko vreme ne dopušča pristopov na zahtevnejše cilje, za manj izurjene obiskovalce pa so primerni kot priprava na resnejše ture. V vodniku so opisani izleti v štirih območjih: v Polhograjskih Dolomitih in Škofjeloškem pogorju ter na Nanosu in Snežniku.

Razgibani Polhograjski Dolomiti ležijo v neposredni bližini Ljubljane. Najvišji vrhovi komaj presegajo 1000 metrov. Strma pobočja in globoko zarezane grape dajejo videz resnega sredogorskega sveta, ki ga omilijo po grebenih posejane vasice, osamljene kmetije in številne slikovite cerkvice. Vrhovi so primerni tudi za krajše popoldanske izlete. Opisana sta Tošč in Grmada, dva nedvomno najzanimivejša gorniška cilja v skupini.

Med Sorškim poljem na vzhodu, Cerkljanskim hribovjem na zahodu, Ratitovcem in Jelovico na severu ter Polhograjskim hribovjem na jugu se razprostira zeleno Škofjeloško pogorje, ki s svojim zahodnim koncem spada že k predgorju Julijskih Alp. Najvišji vrhovi presegajo 1500 metrov, vendar so dostopni brez večjih težav. Pobočja so porasla z gozdovi ali s travo. Poti nanje so udobne, dobro markirane in primerne za vsakogar. Tudi ta svet pestrijo hribovske vasi. V knjigi so opisani vzponi na tri glavne vrhove: Blegoš, Porezen in Ratitovec.

Nanos je prostrana kraška planota nad Vipavsko dolino. Večji del je pokrit z gozdovi, kot vrh pa je zanimiva izrazita Pleša na skrajnem jugovzhodnem koncu. Na njej sta TV oddajnik in planinska kočica. Flora se je prilagodila bližini morja in se precej razlikuje od rastja v osrednjem delu Slovenije. Južna pobočja Nanosa s krajšimi stenami padajo v Vipavsko dolino. Opisani turi potekata čez strma skalnata pobočja z Razdrtega na Plešo in iz Vipave na Gradiško Turo. Prav tu, na toplem jugu Slovenije, lahko v hladnejših mesecih občutimo visokogorsko vzdušje zahtevnih zavarovanih poti.

Daleč na jugovzhodu Slovenije stoji imeniten razglednik Snežnik. Njegov stožčasti vrh se osamljen dviga nad prostrano in z gozdom poraslo planoto. Ob jasnih dnevih je dobro viden tudi z gora na severu in zahodu Slovenije. Zaradi odmaknjenosti in zanimive lege je nedvomno vreden obiska.

- 1 **Tošč**
- 2 Polhograjska Grmada
- 3 **Blegoš**
- 4 Ratitovec
- 5 **Porezen**
- 6 Nanos
- 7 **Gradiška Tura**
- 8 Snežnik



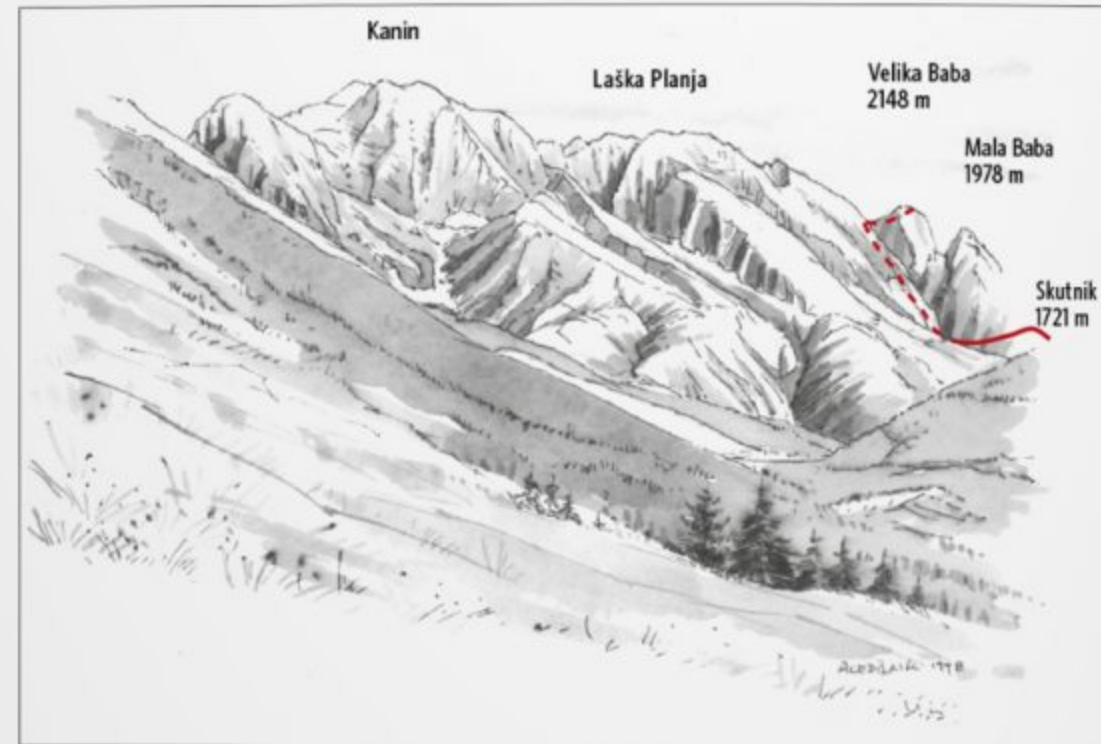
# VELIKA BABA IN SKUTNIK

Južna čuvaja Kaninskega pogorja

28

VIŠINA VRHA	2148 m
VIŠINA IZHODIŠČA	1100 m
VIŠINSKA RAZLIKA	1200 m
TEŽAVNOST	*****

Zahtevna označena pot



Na Veliki Babi se Kaninova skupina na jugu še zadnjič vzhane čez 2000 metrov, njena soseda Mala Baba pa je zadnji vrh s skalno podobo. Pod njima je na naši strani vas Žaga, na italijanski pa skrivnostna dolina Rezija, zanimiv otok Slovencev. Še vedno lahko srečamo domačine, ki govorijo nam težko razumljivo slovensko rezijansko narečje. Skutnik/Monte Guarda je pravo nasprotje Veliki Babi, saj ima manj drzno obliko v travnatem slemenu južno od glavne Kaninske skupine. Oba cilja lahko povežemo v prijetno turo. Izhodišče zanjo je hkrati izhodišče za Visoko rezijansko pot (Ta visoka rosajanska pot/Alta Via Resiana), ki so jo domači planinci spretno speljali okoli svoje doline po najvišjih grebenih Kanina. Naša tura je lahko lep uvod ali dopolnilo tega velikopoteznega višinskega sprehoda.

## IZHODIŠČE

Začnemo in končamo v Reziji. Do tja lahko pridemo iz kraja Na Beli/Resiutta v dolini Bele/Canal del Ferro ali čez mejni prehod Učja in prelaz Krnica. Skozi Rezijo vozimo po asfaltirani cesti proti vzhodu. Vožnja je prava dogodivščina, saj je cesta zelo ozka, strma in ovin-kasta. Skozi zadnji zaselek Korita/Coritis nadaljujemo po vse slabši cesti proti planini Kot/Coot. Vozilo pustimo pod planino pri znaku za prepoved vožnje.

## OPIS

Na planini poiščemo začetek markirane poti št. 642. Vodi nas proti levi zložno navzgor na planino Zgornje Brdo/Berdo di Sopra, z nje pa desno proti Babi. V ključih se dvigamo v vpadnici grape med Veliko

## VIŠINA VRHA

Velika Baba, 2148 m  
Skutnik, 1712 m

## NAJPRIMERNEJŠI ČAS

Kopni letni časi. V zgodnjem poletju, ko leži v zgornjem delu grape sneg, potrebujemo dereze in cepin.

## TEŽAVE

Pot skozi grapo je precej slaba, svet pa je strm in drobljiv. Na vrh Velike Babe poti sploh ni in prehode je treba iskati po brezpotju. Potrebna sta previdnost in trden korak. Preostali del ture ni zahteven.

## DOLŽINA TURE

Planina Kot-bivak 2 h  
Bivak-Velika Baba 2 h  
Velika Baba-bivak 1,30 h  
Bivak-Skutnik 1 h  
Skutnik-planina Kot 1 h  
Vzpon 4 h  
Sestop 2,30 h  
Skupaj 7-8 h

## ZAVETIŠČE

Bivak CAI Manzano, 1650 m

## ZEMLJEVIDA

Canin - Valli di Resia e Raccolana, 1 : 25.000,  
Tabacco 027; Julijske Alpe, vzhodni in zahodni del, 1 : 50.000, Sidarta

Babo in Vrhom Žlebi. Pod ostenji Babe zagledamo kovinski bivak CAI Manzano, ki je naš neposredni cilj. V njem je 12 ležišč. Od bivaka sledimo Visoki rezijanski poti v grapo med Babo in Vrhom Žlebi. Stezica je skromno utrta po precej strmem in drobljivem terenu, zato je potrebna previdnost. Pripelje na sedlo Med Baban, kjer pogledamo na našo stran, na Kaninske pode. Visoka rezijanska pot se s sedla nadaljuje po grebenu proti severu. Mi pa se vzhajemo na južno ležečo Veliko Babo.

## SESTOP

Z vrha se vrnemo na sedlo Med Baban in dalje do bivaka. Malo pod njim zavijemo po skoraj vodoravni markirani stezi št. 731 proti jugu okoli gmote Velike Babe. Čez slabe pol ure stopimo na travnato slemo, ki je podaljšek glavnega grebena. Po njem se sprehodimo po



meji visoko med Slovenijo in Italijo do Skutnika. Tu se greben obrne proti zahodu, mi pa sestopimo po markirani mulatjeri št. 741 nazaj na planino Kot.

Na grebenu Skutnika



# JALOVEC

## Skladna podoba nad Tamarjem

Zelo zahtevna označena pot

37

VIŠINA VRHA	2645 m
VIŠINA IZHODIŠČA	950 m
VIŠINSKA RAZLIKA	1700 m
TEŽAVNOST	*****



Jalovec spada med najlepše gore Julijskih Alp. Dviga se na stičišču grebenov nad tremi dolinami: Planico, Trento in Koritnico. V vsako kaže drugačno podobo, vsem pa je skupna mogočna in nezgrešljiva priostrena oblika. Marsikdo bi pritrtil, da je najlepši iz Planice, kjer ostro odrezane stene dajejo videz velikega skladnega kristala. Ni čudno, da je njegova slika s te strani nepogrešljiva v vsaki knjigi o naših gorah.

Na vrh sta speljani dve zavarovani poti. Najlažji pristop je z južne strani, od Zavetišča pod Špičkom. Tukaj opisani vzpon po severozahodnem grebenu s Kotovega sedla je resna in dolga visokogorska tura, izziv za pravega gornika.

### IZHODIŠČE

Iz Rateč je mimo planiških skakalnic do Planinskega doma v Tamarju v zatrepu doline speljana štiri kilometre dolga cesta, ki pa je zaprta za motorni promet.

### OPIS

Proti cilju nas povedejo markacije. Sprva hodimo po ravnem skozi gozd, nato pa vedno strmeje čez zelenice proti velikemu gruščnatemu koritu pod Jalovcem in pod steno Šit. Ko zapustimo zadnje trave, nas oznake usmerijo desno na strmo gredino. Prek nje dosežemo planoto pod Kotovim sedlom, ki je polna velikih balvanov (pod enim izmed

### NAJPRIMERNEJŠI ČAS

Poletje in zgodnja jesen.

### TEŽAVE

Tura je zahteven visokogorski izlet po markiranih in zavarovanih poteh. S Kotovega sedla čez vrh do ravnice Na jezercih plezamo čez skalnat in izpostavljen, vendar zavarovan svet. Obvezna sta čelada in samovarovanje. Kadar je Na jezercih še sneg, obstaja velika nevarnost zdrs v Loški žleb ali Jalovčev ozebnik. Sestop skozi ozebnik zahteva uporabo čelade, derez in cepina. Povratek prek Jalovške škrbine je zaradi izpostavljenosti prav tako zahteven.

### DOLŽINA TURE

Planica-Tamar 45 min  
Tamar-Kotovo sedlo 3 h  
Kotovo sedlo-vrh 2-3 h  
Vrh-Na jezercih 1 ura  
Sestop skozi ozebnik 2-3,30 h  
Sestop čez Jalovško škrbino 3-4 h  
Vzpon 6-7 h  
Sestop 5-7 h  
Skupaj 11-14 h

njih je skrit bivak), nato pa še široko sedlo med Kotovo špico in našim ciljem, 2138 metrov visoko.

Desno se odcepi markirana pot v Koritnico in na Mangart, mi pa zavijemo levo. Markacijam sledimo kakih dvesto metrov po slemenu pod skalnati vršni del Jalovca, pod katerim nas pot povede na koritniško stran. Pot je zavarovana, vendar nas prek jugozahodnih pobočij brez pretiranih težav pripelje do markirane poti, ki vodi na vrh z južne strani. Po njej gremo do vrha.

### SESTOP

Sestopimo ob klinih in jeklenicah proti Zavetišču pod Špičkom. Pod skalnatim vršnim delom dosežemo prodnato ravnino Na jezercih. Jugozahodno pod nami pada v Koritnico strm Loški žleb, severovzhodno pa proti Tamarju Jalovčev ozebnik. Skozenj je najhitrejši povra-

### ZAVETIŠČA

Dom v Tamarju, 1108 m;  
Bivak na Kotovem sedlu, 1985 m; Zavetišče pod Špičkom, 2052 m (v bližini)

### ZEMLJEVIDI

Jalovec in Mangart, 1 : 25.000; Julijske Alpe, vzhodni in zahodni del, 1 : 50.000; Bovec - Trenta, 1 : 25.000, Sidarta



tek na izhodišče, vendar se tja napotimo le, če so primerne razmere in če smo pravilno opremljeni za hojo po snegu in ledu. V zgodnjem poletju je v njem velika nevarnost padajočega kamenja (čelada!), pozneje pa je sneg tako trd, da so nujni dereze in cepin. Manj nevaren, vendar vseeno zahteven, je sestop čez Jalovško škrbino. Sledimo markacijam na trentarsko stran južno od stranskega vrha Goličica. Pot je izpostavljena in speljana preko skalnatih plati. Na vzhodni strani Goličice stopimo na Jalovško škrbino. Čaka nas še spust prek kratke, slabo zavarovane stene pod Jalovčev ozebnik. Najzahtevnejši del spusta je prestop s stene na snežišče ali prodišče pod njo, odvisno od snežnih razmer. V spodnjem delu se lahko dolgo v poletje zadržuje snežišče, za katerega potrebujemo cepin in dereze! Sledi še enostaven spust na izhodišče.

Jezerce pod Slemenovo špico, odkoder je najlepši pogled na Jalovec, je verjetno največkrat slikano pri nas.



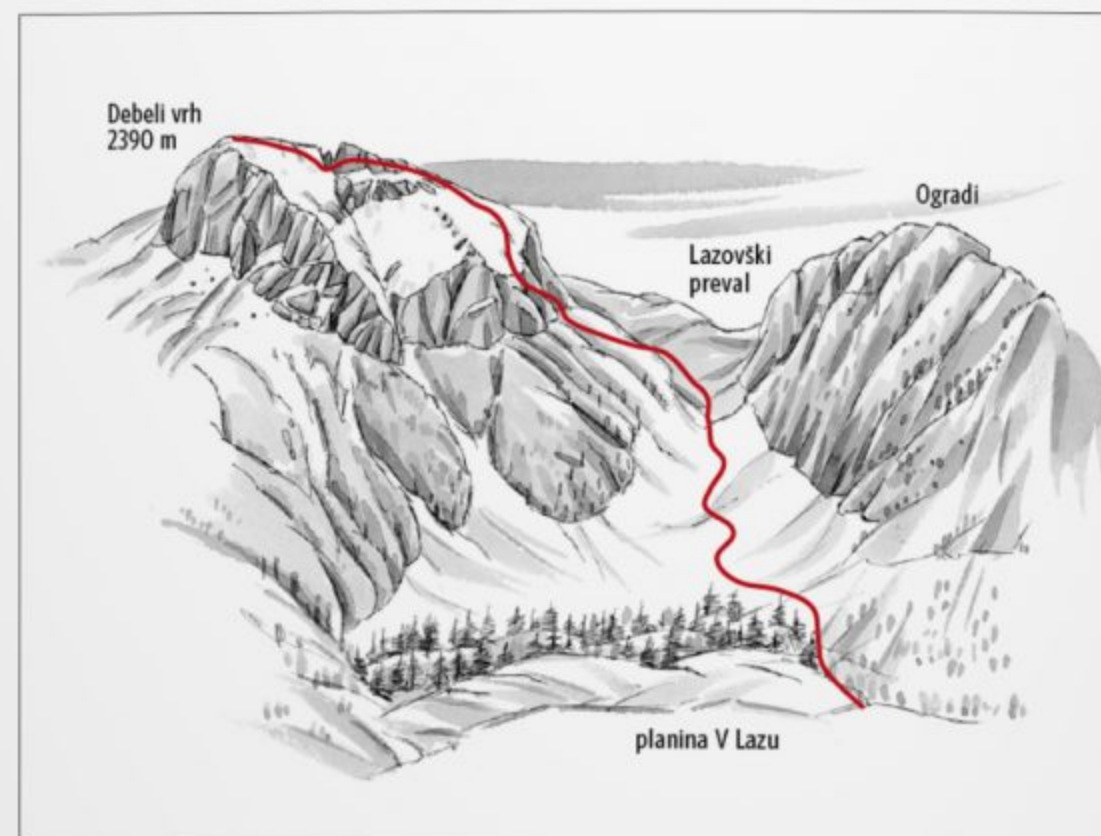
# DEBELI VRH

## Samotna gora nad Fužinskimi planinami

53

VIŠINA VRHA	2390 m
VIŠINA IZHODIŠČA	1147 m
VIŠINSKA RAZLIKA	1240 m
TEŽAVNOST	* * * * *

Zahtevna neoznačena pot



Debeli vrh je najmogočnejša gora v odmaknjenem svetu Fužinskih planin. Na vse strani kaže značilno kopasto obliko. Planinski vrvež ga ne doseže, čeprav je le streljaj odmaknjen od gorske magistrale med Triglavom in Triglavskimi jezeri. Dostop nanj je dolg in ni olajšan z markacijami. Najlažji je s planine V Lazu prek Lazovskega prevala. Hodimo po brezpotju jugovzhodnega grebena, v škrbini pod vrhom pa moramo tudi malo poplezati. Vrh nas nagradi s širokim razgledom in čudovito mehko travo, kot ustvarjeno za poležavanje.

### IZHODIŠČE

Iz Stare Fužine se zapeljemo proti Vojam, po dobrem kilometru pa zavijemo levo navzgor po dolini Suhe do planine Blato. Poleti pobi-  
rajo cestnino oziroma parkirno.

### OPIS

Pred planino Blato krenemo po markiranem kolovozu proti planini Pri Jezeru, vendar že kmalu zavijemo desno na slabši markiran kolovoz proti planini V Lazu. Dvignemo se na preval v gozdnem hrbtu, ki tvori podaljšek Ogradov. Z njega se rahlo spustimo čez poraščen kotanjast svet do slikovite planine V Lazu.

Varianta dostopa v Laz poteka čez planino Pri Jezeru, kjer je oskrbovana koča. Tudi ta pot je markirana, le nekoliko daljša in se prav tako začne na planini Blato.

### NAJPRIMERNEJŠI ČAS

Izlet je primeren za kopne letne čase. Pozimi in spomladi svet okoli Debelega vrha vabi na turno smuko, vzpon na vrh pa je precej zahteven. Potrebna je popolna zimska oprema, vključno z vrvi.

### TEŽAVE

Potrebujemo smisel za orientacijo, zlasti nad Lazovskim prevalom. Pozorni moramo biti tudi pri iskanju markacij med množico poti v spodnjem delu. Zadnja škrbina tik pod vrhom zahteva nekaj plezalske spretnosti.

### DOLŽINA TURE

Blato–planina V Lazu 2 h  
Blato–Pri Jezeru–V Lazu 2.30–3 h  
V Lazu–Lazovski preval 1 h  
Lazovski preval–vrh 1.30 h  
Vrh–Lazovski preval 1.30 h  
Lazovski preval–Blato 2–2.30 h  
Lazovski preval–Krstenica–Blato 2–2.30 h  
Vzpon 5–5.30 h  
Sestop 3.30–4 h  
Skupaj 8.30–9.30 h

### ZAVETIŠČE

Koča na planini Pri Jezeru, 1450 m

S planine V Lazu sledimo markirani stezi proti Vodnikovi koči po dolinici proti severovzhodu na Lazovski preval, 1966 m, med Debelim vrhom in Ogradi. Na prevalu ali tik pod njim se obrnemo proti Debelemu vrhu, zapustimo oznake in se napotimo po desni, severni strani slemena po robu kratke stene nad pobočjem oziroma dolino, imenovano Za Debelim vrhom. Kmalu na levi zagledamo značilno rdečo poševno zajedo in se desno ob njej povzpemo na greben oziroma sleme. Sledimo mu na vzhodni predvrh. Do najvišje točke nas čaka še nerodna škrbina, ki jo obidemo malo pod njo po južni strani.

### SESTOP

Sestopimo na Lazovski preval, potem pa lahko nadaljujemo po poti vzpona. Zelo lep je tudi povratek prek planine Krstenice, ki ni nič daljši. Z Lazovskega prevala se spustimo na vzhodno stran v dolino med Ogradi in Stogi. Pot po njej je opisana pri vzponu na Škednjovec (tura št. 52).

### ZEMLJEVIDI

Bohinj, 1 : 25.000;  
Triglav, 1 : 25.000; Julijske Alpe, vzhodni in zahodni del, 1 : 50.000, Sidarta

Plečat Debeli vrh v bogastvu jesenskih barv







Jalovec dominira nad zatrepom Planice. Najvišji vrh na levi je Travnik, od njega se proti Jalovcu razteza severno ostenje Šit.

## PLANICA, KRNICA IN MARTULJEK

Planica, Krnica in Martuljek so stranske doline, ki se iz Zgornjesavske doline zajedajo v Julijske Alpe. So imenitna izhodišča za številne čudovite ture. Gore od Jalovca do Martuljka so poleg Triglava, ki je kraljestvo zase, in Trente s svojim posebnim čarom, najlepši del našega visokogorja. Na večino najvišjih vrhov so speljane markirane poti. Čeznje vodi tudi Slovenska planinska pot. Na samem začetku Planice nas pozdravijo znane skakalnice, nad njenim zatrepom pa v višave ponosno kipi drzen Jalovec. Skladna oblika obrušenega kristala navduši slehernega ljubitelja alpskega sveta. Na jugu se nad dolino dviga mogočen greben Mojstrovk, Travnika in Šit, ki s strmimi ostenji vabi predvsem alpiniste. Tu se je pisal pomemben del zgodovine slovenskega alpinizma.

Čez Vršič je speljana edina cesta, ki prek osrednjega dela Julijskih Alp povezuje Gorenjsko s Primorsko. Poleti je tu pravi prometni in planinski živžav. Na prelazu se križajo tudi številne markirane poti, zato je glavno izhodišče za najlažje pristope na Jalovec, Prisank in Razor. Na njem ali pa v njegovi neposredni bližini stoji kar pet planinskih koč.

Dolino Krnice ali Velike Pišnice obkrožajo Prisank, Razor, Škrlatica ter južna pobočja zahodnih martuljskih gora. Iz nje nas markacije popeljejo le na Špik in čez Kriško steno, vse ostalo je brezpotje. Prav sem se vrnemo tudi v zadnjem poglavju za izkušene gorske sladokusce.

Martuljkova skupina je ohranjena kot pravo visokogorsko brezpotje. Označenih poti tu skoraj ni. Gorskim samotarjem se tako ponujajo svojevrstna raziskovanja. Ni nam treba na vrhove. Prijetno doživetje je že sprehod v krnico Za Akom ali Pod Srcem. V obeh je skrit bivač, v katerem gorniki najdejo skromno zatočišče. Prenočevanje v bivaku je posebno doživetje. Ob jasnih večerih pod zvezdnim nebom si tako neskončno daleč od naporenega vsakdana! V vodniku opisani turi v Martuljku vodita na predvrha Kurji vrh in Vršič. Sledimo starim lovskim stezam in prehodom. V osamljeni dolini Belega potoka pod severnimi ostenji Kukove špice lahko občutimo nenavaden mir in odmaknjenost od sveta.

- 37 Jalovec
- 38 Mojstrovke in Travnik
- 39 Prisojnik
- 40 Razor
- 41 Špik
- 42 Kurji vrh
- 43 Vršič  
nad Belim potokom



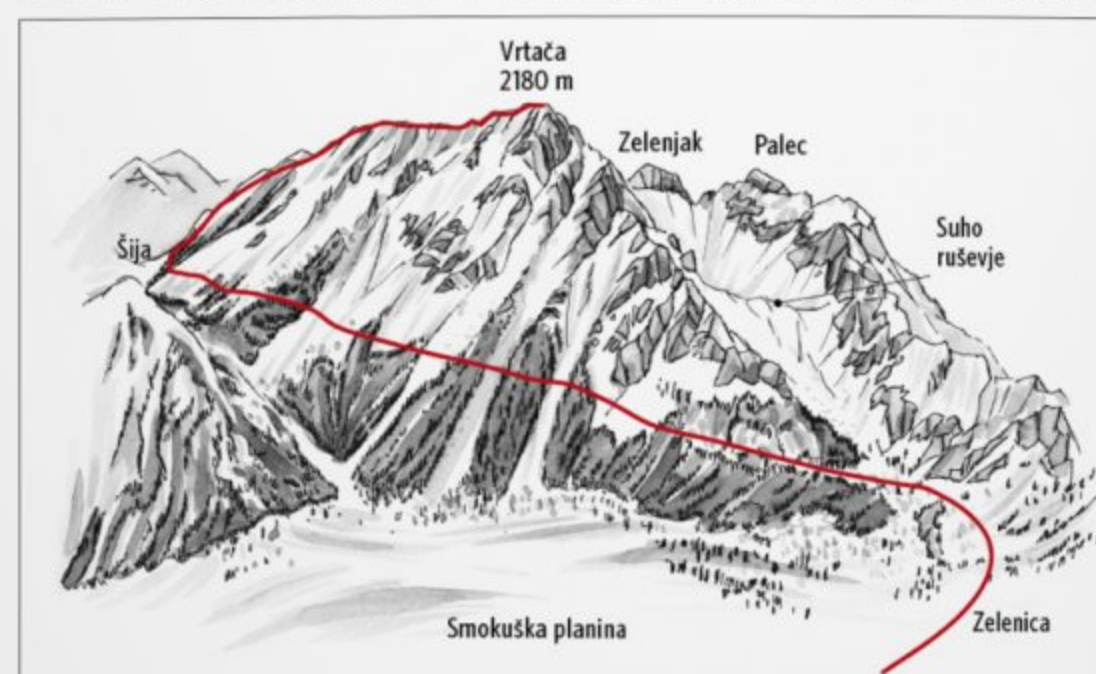
# VRTAČA

## Zahtevna gora v bližini Stola

Zelo zahtevna označena pot

63

VIŠINA VRHA	2180 m
VIŠINA IZHODIŠČA	1000 m
VIŠINSKA RAZLIKA	1200 m
TEŽAVNOST	*****



Druga najvišja v Karavankah je Stolova vzhodna sosedja Vrtača. Skalnati vrh svojo najmogočnejšo podobo kaže na koroško stran, z Gorenjske pa pogled nanj zakrivata Stol in Begunjščica. Pristop na Vrtačo je lepa visokogorska tura. Opisani vzpon iz doline Završnice poteka po bolj osamljenih poteh.

### IZHODIŠČE

Po cesti iz Most pri Žirovnici se lahko pripeljemo do Tinčkove lovske kočice na koncu doline Završnice.

### OPIS

Od kočice se napotimo po nemarkirani poti proti severu v grapo Zagon, ki se spušča zahodno od Srednjega vrha, predvrha Vrtače. Stezi zlahka sledimo, saj poteka ves čas skoraj po dnu grape. Skozi gozd in čez travnata pobočja nas pripelje na sedlo Šija med Vrtačo in Srednjim vrhom.

Do sedla lahko pridemo tudi po nekoliko daljši markirani poti.

Speljana je vzhodno od Srednjega vrha do Doma pri izviru Završnice, od tam pa levo proti Vrtači in Stolu.

S Šije se povzpne po markirani poti in nekaj deset metrov višje prečkamo markirano pot z Zelenice proti Stolu, še dobrih sto metrov višje pa stopimo na pot proti vrhu Vrtače. Oznake nas povedejo levo proti zahodu do rame v jugozahodnem grebenu in ob njem desno na vrh.

### SESTOP

Sestopimo po isti poti.

### NAJPRIMERNEŠI ČAS

Primerno v kopnem. Pozimi je razmeroma enostavno do sedla Šija, odkoder je možna lepa smuka v Završnico, naprej na vrh pa je zahtevna alpinistična tura.

### TEŽAVE

Če izberemo zahodno različico vzpona na Šijo, potrebujemo nekaj smisla za orientacijo. Pri vzhodni različici teh problemov ni, saj je celotna pot označena. V vršnem delu je potrebno obvladanje hoje po izpostavljenem skalnem svetu. Ni za vrtoglave.

### DOLŽINA TURE

Tinčkova kočica-sedlo Šija 2 h  
Šija-vrh 1-1,30 h  
Vrh-izhodišče 2 h  
Vzpon 3-3,30 h  
Sestop 2 h  
Skupaj 5-6 h

### ZAVETIŠČE

Planinski dom na Zelenici, 1536 m (v bližini)

### ZEMLJEVID

Stol, 1 : 25.000

Pogled s Košutice na Begunjščico na levi, Triglav v ozadju ter Stol in Vrtačo





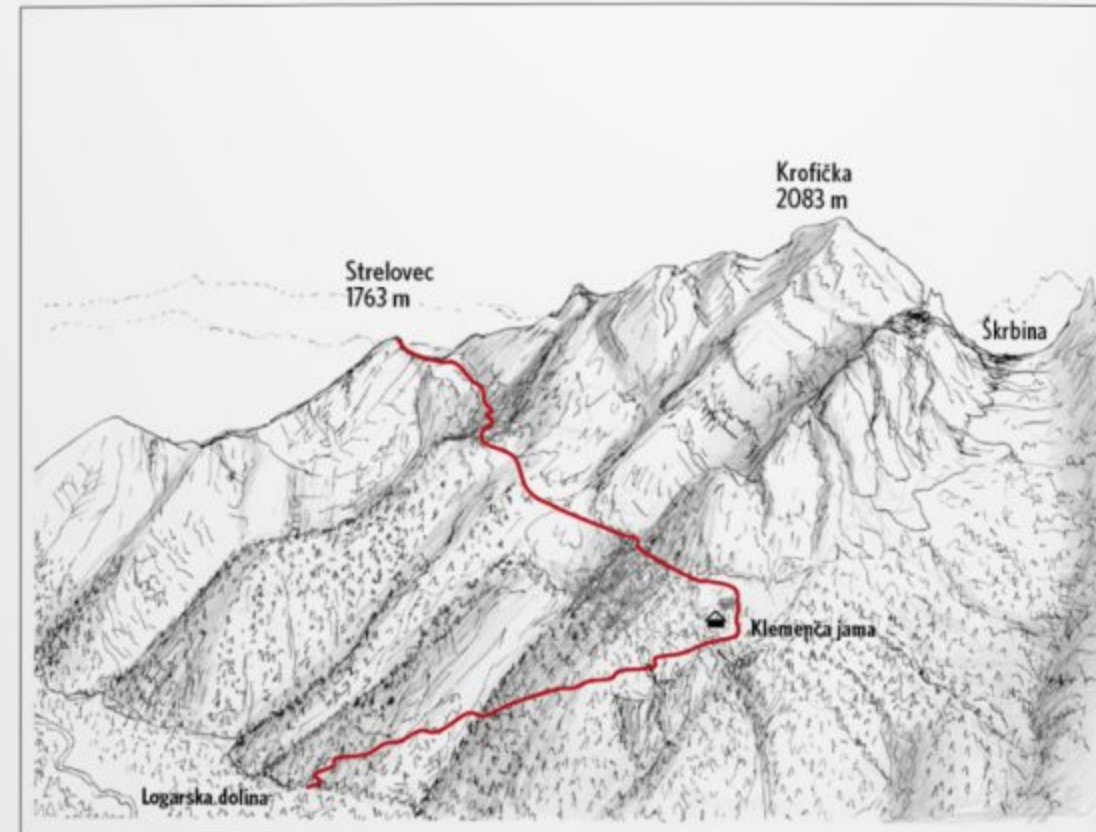
# STRELOVEC

## Visoki pašniki nad Logarsko dolino

Nezahtevna označena pot

91

VIŠINA VRHA	1763 m
VIŠINA IZHODIŠČA	830 m
VIŠINSKA RAZLIKA	960 m
TEŽAVNOST	****



Strelavec je zadnja pomembnejša vzpetina v grebenu, ki se od Ojstrice spušča prek Krofičke na sever in z zahodne strani zapira Robanov kot. Vrh je travnat in lahko dostopen. Zaradi izpostavljene lege ponuja zelo lep razgled na Savinjske Alpe s severne strani. Zlasti prijeten je vzpon v zgodnjem poletju, ko spominja na izlet skozi botanični park, poln bujnega alpskega zelenja in cvetja. Opisan je dostop po markirani poti iz Logarske doline čez planino Klemenčo jamo.

### IZHODIŠČE

Markirana pot na Klemenčo jamo se začne pri Domu planincev v Logarski dolini.

### OPIS

Po označeni stezi v dobri uri dosežemo Kočo pod Ojstrico. Postavljena je na robu Klemenče jame, ki bi jo zlahka proglasili za najlepšo planino v Savinjskih Alpah. Z njenih nagnjenih travnikov se ponuja čudovit razgled na severna ostenja nad Logarsko dolino. Pot na Strelavec je markirana. Nad kočo krenemo levo navzgor. Dvigamo se strmo proti kratkemu grebenskemu izrastku Puklovcu v pobočju Krofičke, kjer se desno odcepi pot na Krofičko. Za njim nadaljujemo zložneje proti levi skozi bujno rastlinje. Kmalu pridemo na travnato sleme Movznik med Krofičko in Strelovcem in v nekaj minutah na vrh Strelovca.

### NAJPRIMERNEJŠI ČAS

Poletje in jesen. Pozimi in zgodaj spomladi so za prečenje snežišč po zahodnih pobočjih Krofičke potrebne izkušnje in zimska oprema.

### TEŽAVE

Pot ni zahtevna.

### DOLŽINA TURE

Logarska dolina–  
Klemenča jama 1.30 h  
Klemenča jama–  
Strelavec 1.30 h  
Strelavec–Logarska  
dolina 2 h  
Vzpon 3 h  
Sestop 2 h  
Skupaj 5 h

### ZAVETIŠČI

Dom planincev v  
Logarski dolini, 830 m  
Koča pod Ojstrico na  
Klemenči jami, 1208 m

### ZEMLJEVIDA

Grintovci, 1 : 25.000;  
Kamniško-Savinjske  
Alpe, 1 : 25.000

### SESTOP

Najbolje je sestopiti po isti smeri. Možen je tudi strm spust na Klemenčnikovo planino in potem prečno čez Plesnikovo planino nazaj v Logarsko dolino. Ta pot je daljša, mestoma jo je težko najti, pa še



manj zanimiva je. Lepši je sestop na Robanovo stran po markirani stezi čez Knezovo planino, vendar nas pripelje v Robanov kot daleč od našega izhodišča.

Na Strelovcu boste skorajda vedno srečali ovce.



SIDARTA

ANDREJ STRITAR

# 111 IZLETOV

---

## PO SLOVENSKIH GORAH



Temeljito prenovljena izdaja knjige za vse ljubitelje gora in narave.

Bogato ilustrirana in s preglednimi skicami opremljena zbirka predlogov za aktivno preživljanje prostega časa bo zadovoljila tako izkušene gornike kot tiste, ki se vsak teden znova znajdejo v zadregi in ne vedo kam.

Lahki poldnevni izleti po sredogorju, nemarkirane in zavarovane poti v visokogorju tostran in onstran meje, brezpotja, lažji plezalni vzponi ter veliko skritih in manj znanih koticov Slovenije.

Knjiga, ki spodbuja, svetuje in vzgaja obenem. Pazljiva izbira cilja ob upoštevanju lastnih sposobnosti in razmer na terenu uporabniku omogoča postopno napredovanje pri zahtevnosti tur, s tem pa tudi dvig svojih meja sposobnosti.

ISBN 978-961-6027-69-4



9 789616 027694

34,90 €